



**КОМИТЕТ ИМУЩЕСТВЕННЫХ ОТНОШЕНИЙ
АДМИНИСТРАЦИИ ПЕРМСКОГО МУНИЦИПАЛЬНОГО ОКРУГА**

РЕШЕНИЕ

о размещении объектов № 612

Пермский край
Пермский округ

18.03.2024

Комитет имущественных отношений администрации Пермского муниципального округа разрешает Акционерному обществу «Газпром газораспределение Пермь» (ИНН 5902183841, ОГРН 1025900512670, почтовый адрес: 614000, г. Пермь, ул. Петропавловская, 43)

размещение объекта «Газопровод давлением до 1,2 Мпа, для размещения которого не требуется разрешения на строительство»

на землях государственная собственность на которые не разграничена

на срок 1 год

Местоположение: расположенных по адресу: Пермский край, м.о. Пермский, п. Ферма, ул. Вербная, кад. № 59:32:0370003:4908, к дому 6.

Приложение: схема предполагаемых к использованию земель или части земельного участка.

Особые условия использования:

1) При размещении газопровода учесть параметры ширины проезда улично-дорожной сети, во избежание сужения полосы отвода дороги.

2) При условии получения разрешения на производство земляных работ.

Заместитель председателя комитета



(подпись, печать)

М.В. Королева

Схема предполагаемых к использованию земель или части земельного участка

Объект: Газопровод давлением до 1,2 Мпа, для размещения которого не требуется разрешения на строительство

Местоположение: расположенных по адресу: Пермский край, м.о. Пермский, п. Ферма, ул. Вербная, кад. № 59:32:0370003:4908, к дому 6

Площадь земель или части земельного участка, кв.м.: **8044**

Категория земель: **земли населенных пунктов**

Вид разрешенного использования: -

Описание границ смежных землепользователей:

- От точки n1 до точки n2 - земельный участок с кадастровым номером 59:32:0370003:4908
- От точки n2 до точки n5 - земельный участок с кадастровым номером 59:32:0370003:5429
- От точки n5 до точки n9 - земельный участок с кадастровым номером 59:32:0370003:5438
- От точки n9 до точки n11 - земли общего пользования
- От точки n11 до точки n15 - земельный участок с кадастровым номером 59:32:0370003:5430
- От точки n15 до точки n17 - земельный участок с кадастровым номером 59:32:0370003:4985
- От точки n17 до точки n18 - земельный участок с кадастровым номером 59:32:0370003:4924
- От точки n18 до точки n21 - земельный участок с кадастровым номером 59:32:0370003:5430
- От точки n21 до точки n25 - земли общего пользования
- От точки n25 до точки n32 - земельный участок с кадастровым номером 59:32:0370003:5430
- От точки n32 до точки n34 - земли общего пользования
- От точки n32 до точки n38 - земельный участок с кадастровым номером 59:32:0370003:5438
- От точки n34 до точки n40 - земельный участок с кадастровым номером 59:32:0370003:4911
- От точки n40 до точки n42 - земельный участок с кадастровым номером 59:32:0370003:4906
- От точки n42 до точки n43 - земельный участок с кадастровым номером 59:32:0370003:4903
- От точки n43 до точки n1 - земельный участок с кадастровым номером 59:32:0370003:5429
- От точки n44 до точки n45 - земельный участок с кадастровым номером 59:32:0370003:1772
- От точки n45 до точки n46 - земельный участок с кадастровым номером 59:32:0370003:1771
- От точки n46 до точки n48 - земельный участок с кадастровым номером 59:32:0370003:5431
- От точки n48 до точки n55 - земли общего пользования
- От точки n55 до точки n56 - земельный участок с кадастровым номером 59:32:0370003:4588
- От точки n56 до точки n58 - земли общего пользования
- От точки n58 до точки n62 - земельный участок с кадастровым номером 59:32:0370003:17
- От точки n62 до точки n64 - земли общего пользования
- От точки n64 до точки n65 - земельный участок с кадастровым номером 59:32:0370003:5431
- От точки n65 до точки n66 - земельный участок с кадастровым номером 59:32:0370003:3961
- От точки n66 до точки n67 - земли общего пользования
- От точки n67 до точки n68 - земельный участок с кадастровым номером 59:32:0370003:4753
- От точки n68 до точки n69 - земли общего пользования
- От точки n69 до точки n70 - земельный участок с кадастровым номером 59:32:0370003:92
- От точки n70 до точки n44 - земли общего пользования








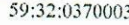
Каталог координат, м

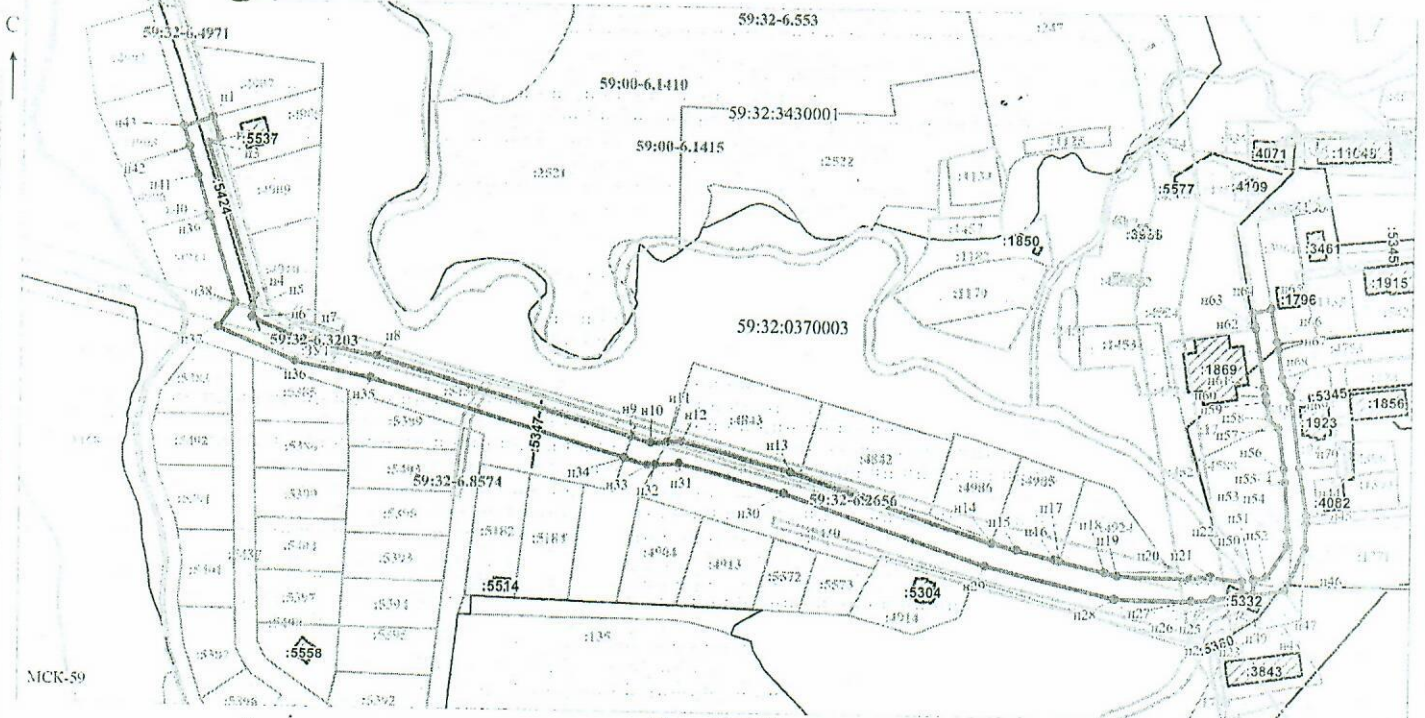
№ точки границы	X	Y
n1	505404.77	2234130.00
n2	505393.82	2234133.34
n3	505392.13	2234128.12
n4	505317.24	2234151.67
n5	505311.78	2234150.82
n6	505306.99	2234150.07
n7	505296.34	2234174.65
n8	505288.89	2234210.73
n9	505250.53	2234333.85
n10	505247.70	2234342.94
n11	505248.26	2234351.13
n12	505248.74	2234358.07
n13	505234.16	2234411.53
n14	505200.99	2234509.22
n15	505198.28	2234521.07
n16	505193.87	2234539.27
n17	505193.32	2234541.54
n18	505188.07	2234563.18
n19	505186.53	2234569.23
n20	505185.74	2234604.92
n21	505186.93	2234614.58
n22	505184.92	2234629.97
n23	505179.24	2234630.29
n24	505177.67	2234629.32
n25	505177.54	2234628.39
n26	505175.82	2234615.92
n27	505174.73	2234605.43
n28	505175.14	2234567.93
n29	505190.28	2234506.06
n30	505223.63	2234408.30
n31	505237.63	2234356.96
n32	505236.86	2234345.55
n33	505236.59	2234341.63
n34	505240.07	2234330.47
n35	505278.22	2234207.98
n36	505285.79	2234171.31

Каталог координат, м

№ точки границы	X	Y
n37	505302.06	2234133.77
n38	505313.93	2234142.00
n39	505355.12	2234129.45
n40	505357.30	2234128.79
n41	505375.72	2234123.18
n42	505389.93	2234118.85
n43	505400.15	2234115.73
n1	505404.77	2234130.00
n44	505217.26	2234661.32
n45	505213.30	2234661.16
n46	505201.27	2234660.67
n47	505180.65	2234651.03
n48	505178.51	2234635.45
n49	505178.48	2234635.20
n50	505185.39	2234635.84
n51	505185.94	2234635.61
n52	505187.08	2234641.90
n53	505202.44	2234651.80
n54	505209.98	2234651.90
n55	505233.44	2234650.65
n56	505240.12	2234649.84
n57	505260.22	2234647.01
n58	505264.75	2234642.32
n59	505273.37	2234640.92
n60	505276.25	2234640.46
n61	505280.19	2234639.82
n62	505309.65	2234635.06
n63	505310.82	2234634.88
n64	505317.40	2234633.69
n65	505319.24	2234642.82
n66	505303.12	2234645.81
n67	505299.18	2234646.38
n68	505285.07	2234648.42
n69	505275.71	2234652.98
n70	505240.66	2234657.58
n44	505217.26	2234661.32

Условные обозначения:

-  - предполагаемый участок земель, на которых планируется размещение объекта
-  - границы и номер земельного участка, сведения о которых внесены в ЕГРН
-  - границы и номер объекта капитального строительства, сведения о которых внесены в ЕГРН
-  - граница кадастрового квартала
-  - зоны с особыми условиями использования территории, сведения о которых внесены в ЕГРН
-  - обозначение застраиваемого земельного участка
-  - характеристика точки границ земель или части земельного участка
-  - номер кадастрового квартала



Заявитель: Осипова А.Д. / Осипова А.Д.
 МП (подпись, расшифровка подписи)
 (для юридических лиц и индивидуальных предпринимателей)

Масштаб 1:2500